

АДМИНИСТРАЦИЯ ГОРОДСКОГО ПОСЕЛЕНИЯ «ГОРОД АМУРСК»
Амурского муниципального района Хабаровского края

ПОСТАНОВЛЕНИЕ

17.09.2024

№ 357

г. Амурск

Об установлении публичного сервитута в интересах акционерного общества «Дальневосточная распределительная сетевая компания» в отношении земельных участков в целях размещения (эксплуатации) объектов электросетевого хозяйства

В соответствии с Федеральным законом от 06 октября 2003г № 131-ФЗ «Об общих принципах организации местного самоуправления в Российской Федерации», со статьей 23, главы V. 7 Земельного кодекса Российской Федерации, на основании ходатайства об установлении публичного сервитута акционерного общества «Дальневосточная распределительная сетевая компания» и учитывая отсутствие заявлений иных правообладателей земельных участков в период публикации сообщения

ПОСТАНОВЛЯЮ:

1. Установить публичный сервитут в интересах акционерного общества «Дальневосточная распределительная сетевая компания» (ОГРН 1052800111308, ИНН 2801108200, почтовый адрес: 675004, Амурская область, г. Благовещенск, ул. Шевченко, д. 32) в целях размещения (эксплуатации) объекта электросетевого хозяйства «ВЛ-0,4 кВ до ул. Северная ответвление № 1, Ответвление от опоры № 8 ВЛ-0,4 кВ КТПН-6 ул. Северная, ВЛ-0,4 кВ КТПН6 - ул. Северн.3510м, ВЛ-0,4 кВ от оп.№3-07-1/10 ф.3 КТПН-6, ВЛ-0,4 кВ от оп. №3-07/3 ф.3 КТПН-6», необходимого для организации электроснабжения населения в отношении земельного участка площадью 3887,0 кв. м, расположенных по адресу: Хабаровский край, г. Амурск, в границах кадастрового квартала 27:18:0000010, включая земельные участки с кадастровыми номерами: 27:18:0000000:32, 27:18:0000010:1516, 27:18:0000010:1523.

2. Утвердить границы публичного сервитута согласно приложению к настоящему постановлению.

3. Срок установления публичного сервитута – 49 лет.

4. Срок, в течение которого использование земельных участков (или частей) и (или) расположенного на нем объекта недвижимого имущества в соответствии с их разрешенным использованием будет невозможно или существенно затруднено в связи с осуществлением сервитута - не устанавливается.

5. Акционерному обществу «Дальневосточная распределительная сетевая компания» соблюдать обязанности, предусмотренные статьей 39.50 Земельного кодекса Российской Федерации.

6. Отделу по управлению муниципальным имуществом администрации городского поселения «Город Амурск» (Руднева О.М.):

6.1. Подготовить и направить в адрес акционерного общества «Дальневосточная распределительная сетевая компания» постановление администрации городского поселения «Город Амурск» Амурского муниципального района Хабаровского края «Об установлении публичного сервитута»;


6.2. В течение пяти рабочих дней со дня принятия настоящего постановления направить копию постановления администрации городского поселения «Город Амурск» Амурского муниципального района Хабаровского края «Об установлении публичного сервитута» в филиал публично-правовой компании «Роскадастр» по Хабаровскому краю.

7. Отделу информационных технологий и защиты информации администрации городского поселения «Город Амурск» Амурского муниципального района Хабаровского края разместить настоящее постановление на официальном сайте администрации городского поселения «Город Амурск» Амурского муниципального района Хабаровского края в информационно - телекоммуникационной сети «Интернет».

8. Контроль за выполнением настоящего постановления возложить на начальника отдела по управлению муниципальным имуществом Рудневу О.М.

9. Настоящее постановление вступает в силу после официального опубликования, а публичный сервитут считается установленным со дня внесения сведений о нем в Единый реестр недвижимости.

Глава городского поселения



С.В. Семёнов

ПРИЛОЖЕНИЕ

к постановлению администрации
городского поселения
«Город Амурск» Амурского
муниципального района
Хабаровского края
от 17.09.2024 № 354

**Схема границ сервитута земельного участка на кадастровом плане территории для
размещения объекта: ВЛ-0,4 кВ КТПН7 – Больш .коль.1650м, Ответвление от опоры № 26
ВЛ-0,4 кВ КТПН-7 ул. Сандинка**





Условный номер земельного участка 27:18:0000010:3У1		
<small>(указывается в случае, если предусматривается образование двух и более земельных участков)</small>		
Наименование объекта: ВЛ-0,4 кВ КТПН7 - Больш.коль.1650м, Ответвление от опоры № 26 ВЛ-0,4 кВ КТПН-7 ул.Сандинка		
Площадь земельного участка 3913 м ²		
Местоположение: Хабаровский край, г. Амурск, в границах кадастрового квартала 27:18:0000010, включая земельные участки с кадастровыми номерами: 27:18:0000010:241, 27:18:0000010:611		
Обозначение характерных точек границ	Координаты, м	
	X	Y
1	2	3
1	650437,22	3314350,97
2	650437,25	3314354,97
3	650391,64	3314355,38
4	650405,67	3314377,44
5	650409,89	3314408,76
6	650405,93	3314409,27
7	650402,06	3314379,21
8	650386,94	3314355,43
9	650355,48	3314355,98
10	650264,34	3314456,16
11	650270,40	3314465,22
12	650303,74	3314491,07
13	650401,34	3314490,58
14	650472,77	3314491,56
15	650472,72	3314495,56
16	650401,34	3314494,58
17	650303,07	3314495,08
18	650301,83	3314494,66
19	650267,26	3314467,71
20	650260,33	3314457,38
21	650228,64	3314433,84
22	650205,10	3314412,84
23	650042,63	3314272,57
24	650045,25	3314269,54
25	650207,72	3314409,82
26	650231,10	3314430,68
27	650261,54	3314453,29
28	650351,72	3314354,16
29	650240,69	3314257,64
30	650240,66	3314254,65

1	2	3
31	650255,42	3314241,27
32	650272,11	3314223,89
33	650275,00	3314226,66
34	650258,26	3314244,09
35	650245,02	3314256,10
36	650355,31	3314351,98
37	650387,99	3314351,41
1	650437,22	3314350,97



Система координат: МСК-27, зона 3
 Масштаб 1:2000

Условные обозначения:

-  – граница публичного сервитута,
-  – граница учтенного земельного участка,
-  – граница кадастрового квартала,
-  – характерная точка границы земельного участка.